

РОССИЙСКАЯ ФЕДЕРАЦИЯ
ИРКУТСКАЯ ОБЛАСТЬ
КИРЕНСКИЙ РАЙОН
МАКАРОВСКОЕ МО

АДМИНИСТРАЦИЯ
Макаровского сельского поселения

Постановление № 46

от 22.10.2020 г.

с. Макарово

«Об утверждении схемы расположения земельного участка»

В соответствии со ст.11.10 Земельного Кодекса Российской Федерации от 25.10.2001 г. № 136-ФЗ, Федеральным законом от 24.07.2007 г. №221-ФЗ «О государственном кадастре недвижимости», пунктом 2 статьи 3.3. Федерального закона от 25.10.2001 г. №137-ФЗ «О введении в действие Земельного кодекса Российской Федерации», приказом Министерства экономического развития Российской Федерации от 27.11.2014 г. № 762 «Об утверждении требований к подготовке схемы расположения земельного участка на кадастровом плане территории», Уставом Макаровского сельского поселения, рассмотрев заявление ООО «Газпром инвест», схему расположения земельного участка на кадастровом плане территории, администрация Макаровского сельского поселения,
Постановляет:

1. Утвердить схему расположения земельного участка на кадастровом плане территории из земель сельскохозяйственного назначения с кадастровым номером 38:09:120002:ЗУ1, расположенного по адресу: Иркутская область, Киренский район, Макаровское МО, общей площадью 85,0 кв.м., разрешенное использование: «для геологического изучения недр, разведки и добычи полезных ископаемых».
2. ООО «Газпром инвест» вправе обратиться без доверенности с заявлением о государственном кадастровом учете образуемого земельного участка в соответствии с ч.18 ст.11.10 Земельного кодекса РФ.
3. Срок действия настоящего постановления два года со дня подписания настоящего постановления.
4. Схему расположения земельного участка, на кадастровом плане территории разместить на официальном сайте Росреестра: www.rosreestr.ru в разделе «Кадастровый учет –XML-схемы», в срок не более пяти рабочих дней.

Глава
Макаровского сельского поселения



О.В.Ярыгина

Утверждена

(наименование документа об утверждении, включая наименования

органов государственной власти или органов местного самоуправления,

принявших решение об утверждении схемы

или подписавших соглашение о перераспределении земельных участков)

Схема расположения земельного участка на кадастровом плане территории

Условный номер земельного участка 38:09:120002:ЗУ1		
Площадь земельного участка 85 м²		
Система координат: МСК-38		
Обозначение характерных точек границ	Координаты, м	
	X	Y
1	2	3
38:09:120002:ЗУ1		
n1	953011.01	5161086.03
n2	953003.71	5161089.27
n3	953005.51	5161080.12
n4	953007.57	5161069.72
n5	953011.56	5161077.25
n1	953011.01	5161086.03

Схема расположения земельного участка на кадастровом плане территории



КК № 38:09:120002

38:09:000000:830

38:09:120002:617




38:09:120002:3У1

38:09:120002:620

н5
н4
н3
н2

Масштаб 1:5000

Условные обозначения:

-  - граница образуемого земельного участка
-  - границы земельных участков, сведения о которых содержатся в ЕГРН
-  - граница лицензии № ИРкр 00008 ТП от 23.10.2019 г

• н1 - номера поворотных точек

КК № 38:09:120002 - обозначение кадастрового квартала

38:09:000000:830 - обозначение земельных участков, сведения о которых содержатся в ЕГРН

38:09:120002:3У1 - обозначение образуемого земельного участка